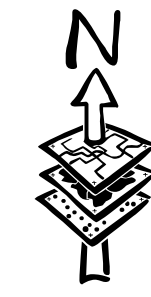






# BOROVNIČKA

## NÁVRH VYMEZENÍ ZASTAVĚNÉHO ÚZEMÍ

M = 1:6000



### Legenda

-  HRANICE KATASTRÁLNÍHO ÚZEMÍ BOROVNIČKA
-  PODKLADOVÁ KATASTRÁLNÍ MAPA
-  ZASTAVĚNÉ ÚZEMÍ
-  NEZASTAVITELNÉ POZEMKY ZASTAVĚNÉHO ÚZEMÍ

k.ú. Horní Olešnice

k.ú. Dolní Olešnice

k.ú. Borovnice u Staré Paky

k.ú. Borovnička

k.ú. Pecka

k.ú. Mostek

k.ú. Horní Brusnice

NÁVRH VYMEZENÍ ZASTAVĚNÉHO ÚZEMÍ - ÚNOR 2019